

Elektripaigaldiste kasutusõiguse ala asendiplaan
KIHELKONNA METSKOND 11

Lisa nr 1





M 1:1400



Saaremaa
* Saaremaa vald
* Karujärve küla
* **Kihelkonna metskond 11** maaüksus
* katastritunnus 71401:001:2870
* Tartu Maakohtu kinnistusosakonna
registriosaja number **11847750**

KITSENDUSED

1. Kinnistule **paigaldatav 0,4 kV pingega maakaabelliin** on tähistatud musta katkendliku joonega. Maakaabelliini kaitsevöönd on piki kaablit kulgev ala, mida mõlemalt poolt piiravad liini äärmistest kaablitest 1 meetri kaugusel paiknevad mõttelised vertikaaltasandid.
 2. Kinnistut **läbib 10 kV õhuliin** on tähistatud sinise joonega. Kuni 20 kV pingega õhuliini kaitsevöönd on maa-ala ja õhuruum, mida piiravad mõlemal pool piki liini telge paiknevad mõttelised vertikaaltasandid, ning mille ulatus mõlemal pool liini telge on 10 meetrit.
 3. Kinnistule **paigaldatav AJ14529 10/0,4 kV mastalajaam** on tähistatud sinise ringiga. Alajaamade ja jaotusseadmete ümber ulatub kaitsevöönd 2 meetri kaugusele piirdeaiast, seinast või nende puudumisel seadmest.
- * Elektripaigaldiste kaitsevöönd on tähistatud kollase viirutatud alaga.

-  proj elektriliitumiskilp
-  proj elektrijaotuskilp
-  proj tõmmits
-  proj 10/04 kV mastalajaam
-  proj 0,4 kV maakaabelliin
-  ol.olev 10 kV õhuliin
-  kaitsevöönd
-  maaüksuse piir